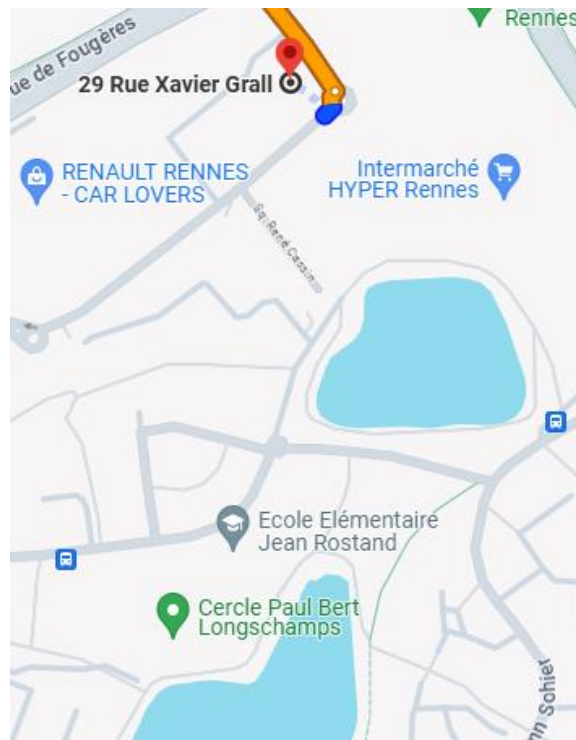
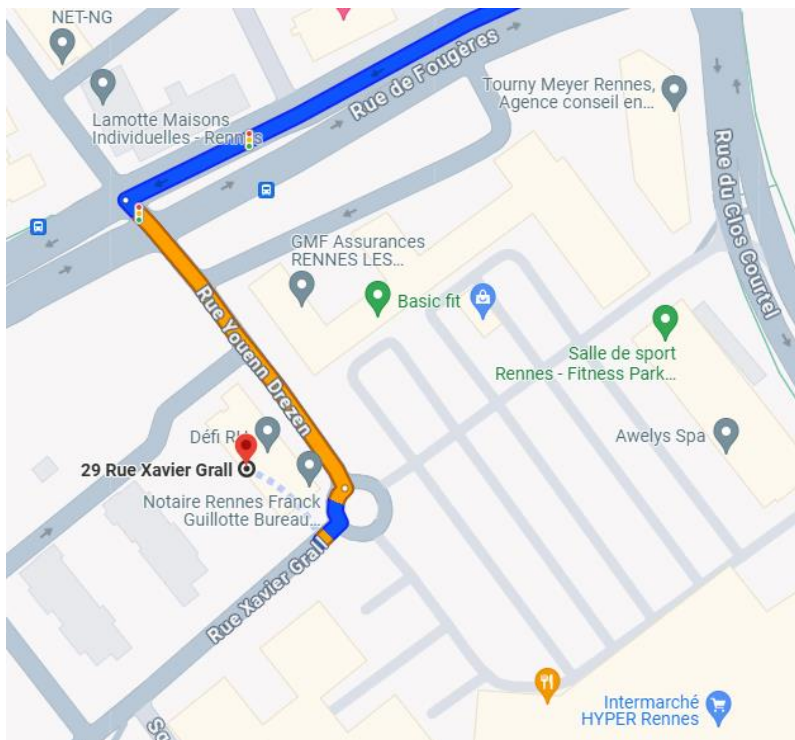


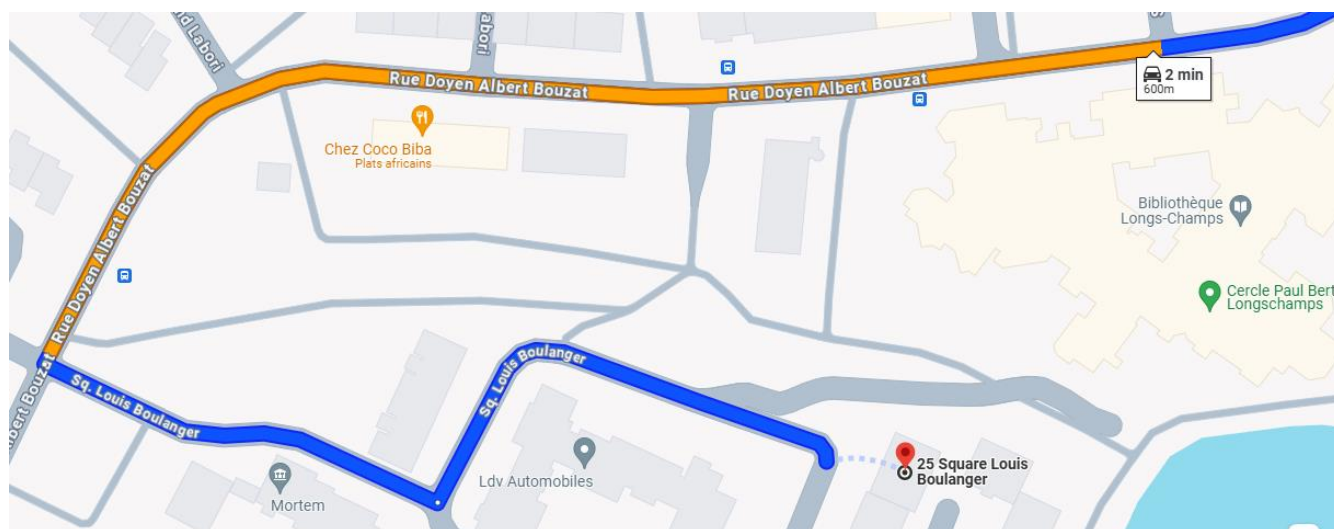
## CERCLE PAUL BERT DES LONGS CHAMPS - 60, rue des Doyens Albert et Pierre Bouzat – 35700 RENNES

Le CPB se situe au sein de l'EPI des Longs Champs, près des écoles maternelle et élémentaire Jean Rostand.

>> Il n'y a pas de parking mais le **centre commercial des Longs Champs**, avec un Intermarché, dispose d'un **grand parking libre le dimanche** (accès par la rue de Fougères puis la rue Youenn Drezen ; sur le GPS, mettre 29, rue Xavier Grall, petite rue à droite de la rue Youenn Drezen ; ainsi, on arrive à l'entrée du parking du centre commercial). Il faut ensuite se diriger vers la partie couverte de ce parking qui est située côté droit quand on est face à Intermarché (du côté du resto Comptoir d'Italie). **Un joueur du club s'y trouvera** pour vous indiquer le départ du **parcours fléché** (environ 500 m) qui emprunte des allées piétonnes et longe les étangs des Longs Champs.



>> Un **accès spécifique** proche de l'entrée du CPB des Longs champs est prévu **pour les personnes à mobilité réduite**, en passant **par le square Louis Boulanger** (indiquer 25, square Louis Boulanger sur le GPS). Les personnes intéressées par cet accès voudront bien nous prévenir (n° de tél. en fin de document) pour que quelqu'un vienne ouvrir la barrière d'accès qui permet d'aller en voiture jusqu'à « la porte du CPB ».



Entre le 25 Square Louis Boulanger et un escalier conduisant à une allée piétonne (photo ci-après), il y a une petite allée qui va jusqu'à la barrière d'accès au CPB des Longs Champs.

Quand le joueur concerné aura quitté le véhicule, il faudra que le chauffeur reparte et aille garer sa voiture sur le parking d'Intermarché, ou sur le parking en face du 46, Square Louis Boulanger s'il reste des places.



>> **Accès par les transports en commun** = bus C1, arrêt Bouzat

Bus C4 : arrêt Longs Champs Est ; côté gymnase, longer l'étang vers l'EPI

**Nos coordonnées** : Marie-Christine : 06.31.08.65.92 - Françoise : 06.73.36.97.84

Bonne route !

